

56145

Leggi - Parte 1 - Anno 2009

Gesetze - 1 Teil - Jahr 2009

Regione Autonoma Trentino - Alto Adige

LEGGE REGIONALE

del 14 dicembre 2009, n. 10

Modifica delle circoscrizioni territoriali dei comuni di Funes e Chiusa

Il Consiglio regionale

ha approvato

il Presidente della Regione

promulga

la seguente legge:

Art. 1

1. Le circoscrizioni territoriali dei Comuni di Funes e di Chiusa sono modificate secondo le risultanze di cui alla allegata cartografia, accertato che si tratta di territorio nel quale non si trovano insediamenti umani permanenti e si sono verificate le condizioni previste dall'articolo 2 della legge regionale 18 febbraio 1978, n. 5.

2. Con l'entrata in vigore della presente legge si procederà alla rideterminazione dei confini tra i due Comuni di Funes e di Chiusa sulla base della allegata cartografia.

La presente legge sarà pubblicata nel Bollettino Ufficiale della Regione. È fatto obbligo a chiunque spetti di osservarla e di farla osservare come legge della Regione.

Trento, 14 dicembre 2009

IL PRESIDENTE DELLA REGIONE

LUIS DURNWALDER

Autonome Region Trentino - Südtirol

REGIONALGESETZ

vom 14. Dezember 2009, Nr. 10

Änderung der Gebietsabgrenzungen der Gemeinden Villnöss und Klausen

Der Regionalrat

hat folgendes Gesetz genehmigt,

der Präsident der Region

beurkundet es:

Art. 1

1. Die Gebietsabgrenzungen der Gemeinden Villnöß und Klausen werden gemäß der beiliegenden Kartographie geändert, und zwar nach Feststellung der Tatsache, dass sich im betreffenden Gebiet keine ständig bewohnten Siedlungen befinden und dass die Voraussetzungen gemäß Artikel 2 des Regionalgesetzes vom 18. Februar 1978, Nr. 5 gegeben sind.

2. Mit dem Inkrafttreten dieses Gesetzes werden die Grenzen zwischen den Gemeinden Villnöß und Klausen auf der Grundlage der beiliegenden Kartographie neu festgesetzt.

Dieses Gesetz ist im Amtsblatt der Region kundzumachen. Jeder, dem es obliegt, ist verpflichtet, es als Regionalgesetz zu befolgen und für seine Befolgung zu sorgen.

Trient, den 14. Dezember 2009

DER PRÄSIDENT DER REGION



UFFICIO CATASTO <i>Chiusa</i>	KATASTERAMT <i>Klausen</i>	TIPO DI FRAZIONAMENTO TEILUNGSPLAN		Nr. <u>118/2006</u>	
COMUNE CATASTALE <i>Gudon</i>	KATASTRALGEMEINDE <i>Gufidaun</i>	Presentato per l'approvazione il 13 APR. 2006	Zur Genehmigung vorgelegt am 13 APR. 2006	Copie rilasciate Ausgefertigte Kopien Nr. <u>7+2</u>	
Il presente tipo è stato eseguito dal sottoscritto in base a rilievi sopralluogo, in conformità alle disposizioni di cui alla L.R. 13.11.1985, Nr. 6 e relativi regolamenti di esecuzione.	Dieser Teilungsplan wurde vom Unterfertigten aufgrund örtlicher Messungen unter Beachtung des RG 13.11.1985, Nr. 6 und der diesbezüglichen Durchführungsverordnungen verfaßt.	Si attesta la conformità del presente tipo alle norme di cui alla L.R. 13.11.1985, Nr. 6 e relativi regolamenti di esecuzione.	Es wird bestätigt, daß dieser Teilungsplan den Vorschriften des RG 13.11.1985, Nr. 6 und der diesbezüglichen Durchführungsverordnungen entspricht.	Introdotta in via provvisoria dal Tecnico Catastale	Vom Katastertechniker vorläufig eingetragen
<i>Vahrn</i> il/am <u>10.04.2006</u>	Geom. WOLFGANG OBKIRCHER Collegio del Geometri Prov. Bolzano Geometer-Kollegium der Prov. Bozen Nr. 1036	CHIUSA - KLAUSEN il/am <u>16 APR. 2007</u>	INEFFICACE DAL UNWIRKSAM AB 17 APR. 2009	<i>Bergon</i> il/am <u>10.04.07</u>	ESENTE IMPOSTA di BOLLO DPR 642/26-X-1972 tabella allegata B - 26-70-2
GEOM. WOLFGANG OBKIRCHER Timbro professionale e firma Berufsstempel und Unterschrift			Il Direttore / Der Direktor <i>G. Campello</i> Mod./Vordr. 8 Nr. <u>46278</u> Riscossi / Eingehoben € <u>esente</u>	Imposta di bollo Stempelgebühr	

ESENTE da DIRITTI CATASTALI
 (Legge 15.5.1954 n. 228)

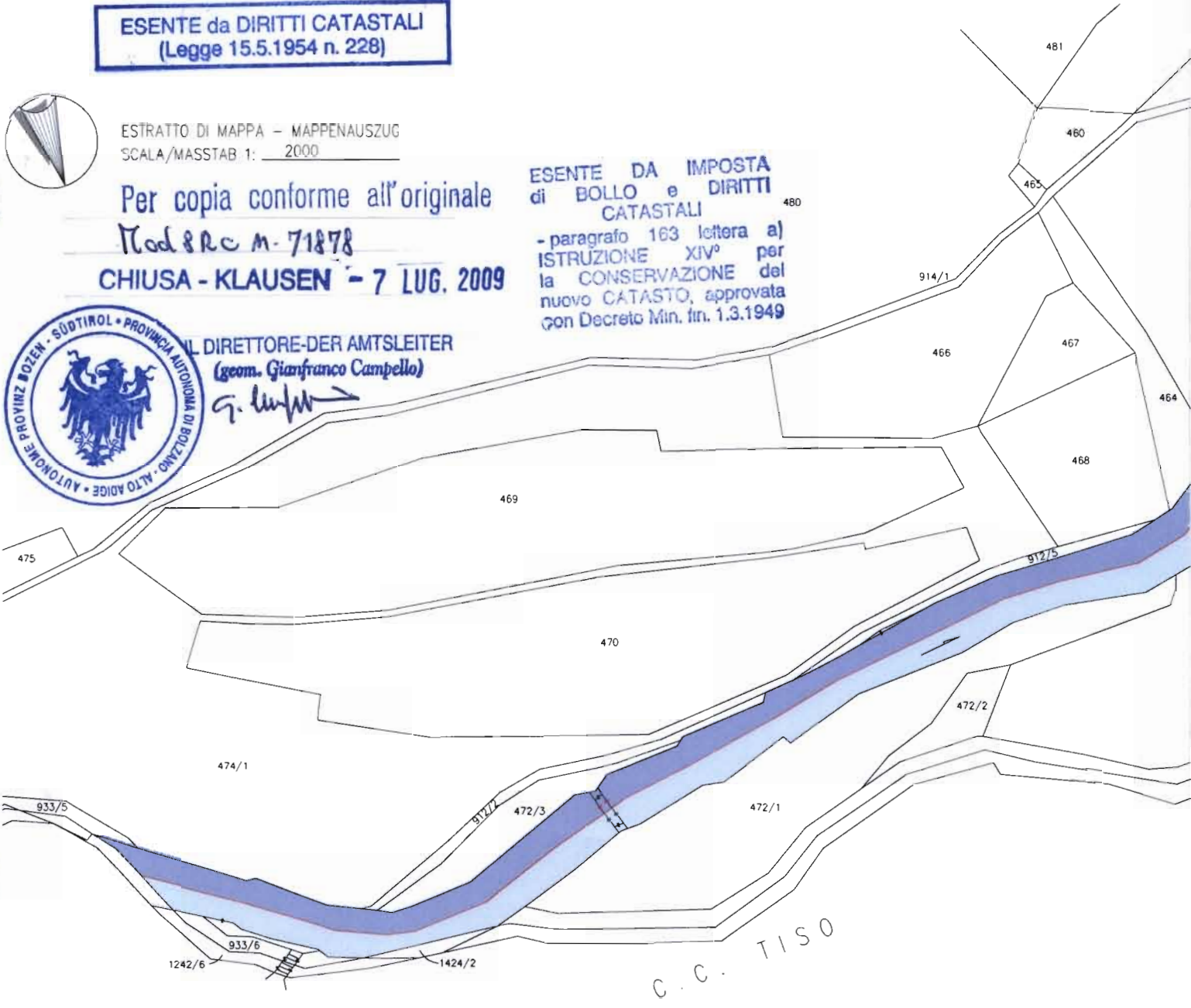


ESTRATTO DI MAPPA - MAPPENAUZUG
 SCALA/MASSTAB 1: 2000

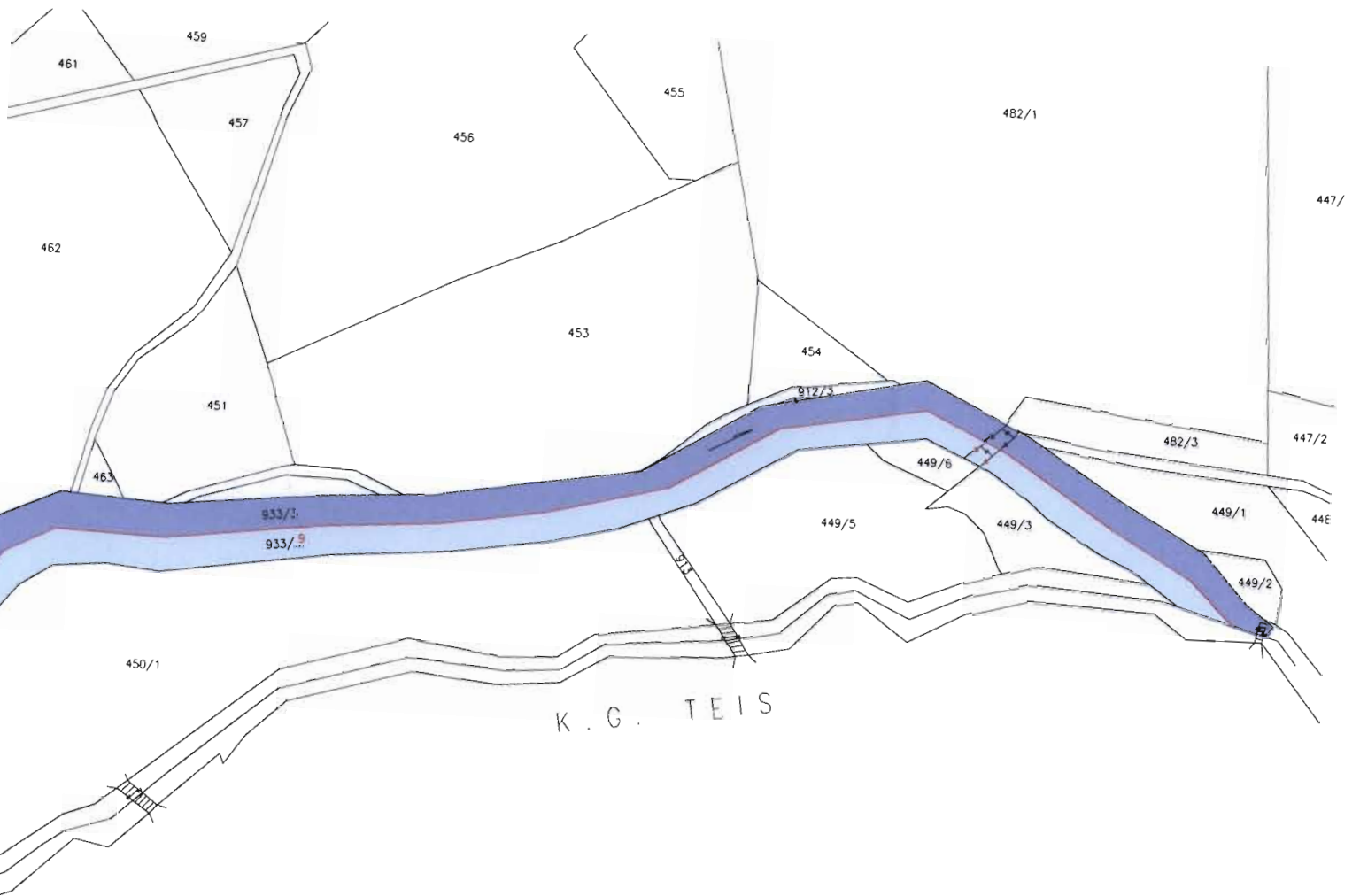
Per copia conforme all'originale
 Mod. 8 R.C. n. 71878
CHIUSA - KLAUSEN - 7 LUG. 2009

ESENTE DA IMPOSTA di BOLLO e DIRITTI CATASTALI
 - paragrafo 163 lettera a) ISTRUZIONE XIV^o per la CONSERVAZIONE del nuovo CATASTO, approvata con Decreto Min. fin. 1.3.1949

IL DIRETTORE-DER AMTSLEITER
 (geom. *Gianfranco Campello*)
G. Campello



C.C. TISO



TEILUNGSÜBERSICHT - Prot. 118./2006 - Kode: 7.796.761
 Ausdruck vom 01/07/2009 Uhrzeit 13:48:28

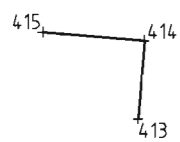
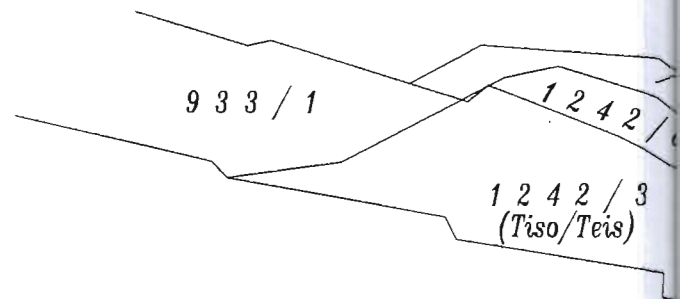
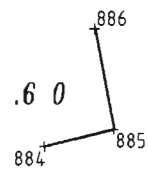
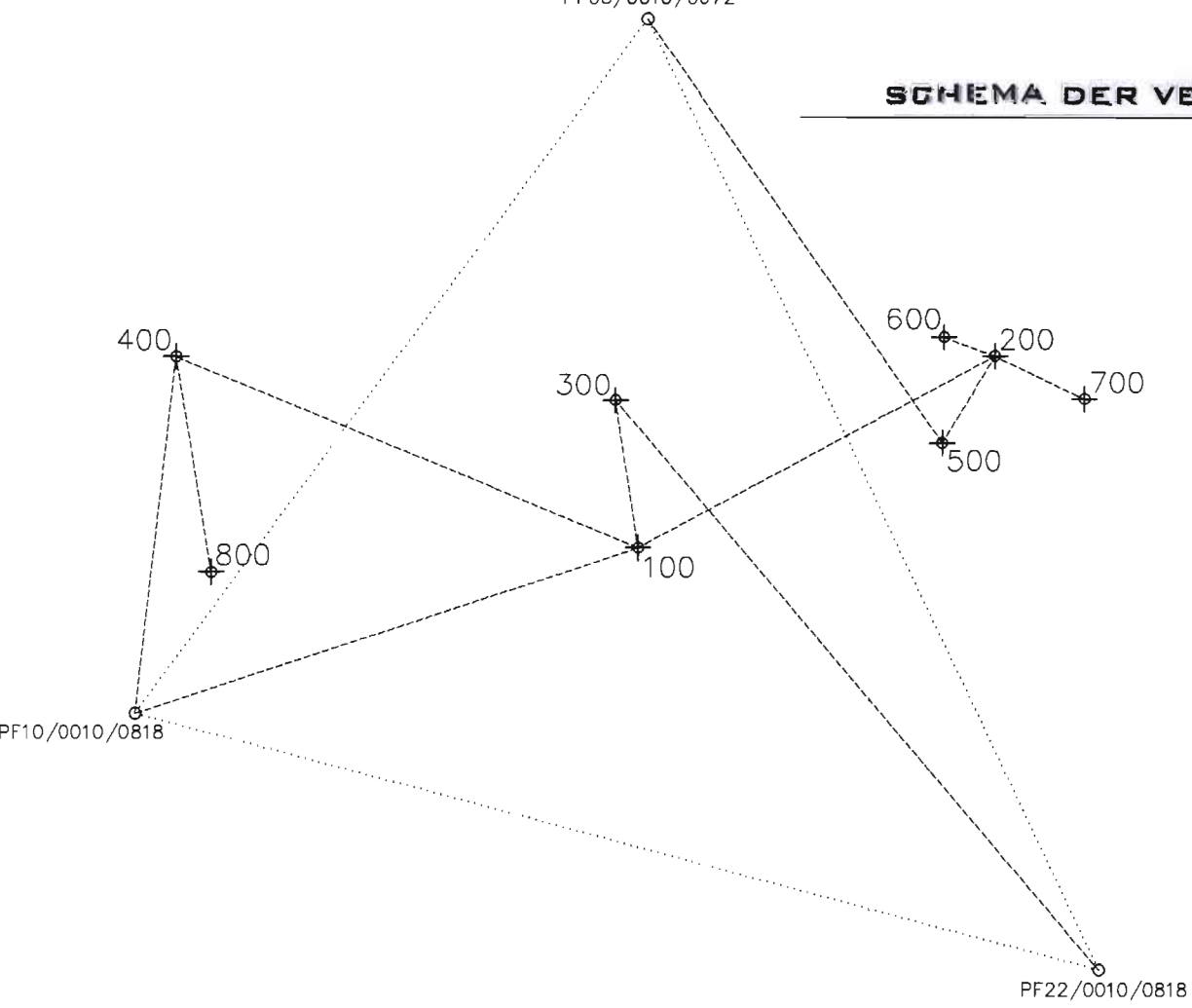


Bl oc k	A L T E R S T A N D					N E U E R S T A N D						
	Parzelle	K u l t u r g.	K l a s s e	Fläche (m ²)	Vorherg. Teilungspl.		Parzelle	K u l t u r g.	K l a s s e	Fläche (m ²)	Erträge	
					Jahr	Prot.					Eigent.er.	Bodenertr.
1	G933/3	13		14112	2005	241	G933/3	13		7225		
1							G933/9	13		6887		



PF08/0010/0672

SCHEMA DER VERMESSUNG 1:5000



400

469

470

474 / 1

933 / 5

912 / 2

472 / 3
800

933 / 6

1242 / 6
(Tiso/Teis)

1242 / 4
(Tiso/Teis)

